

Legende

Planung

- Trassenachse offene Verlegung
- Trassenachse HDD
- Trassenachse Kurzvortrieb
- Trassenachse Mikrotunnelbau
- SL010 Stationierung
- Trassenachse angrenzender Abschnitte
- NVP Emden Ost (nachrichtliche Darstellung)
- Konverter Emden (nachrichtliche Darstellung)
- Abschnittsgrenze Planfeststellung
- Blattschnittgrenze angrenzender Blattschnitte

Verwaltungsgrenzen

- Staatsgrenze
- Landesgrenze
- Landkreis, kreisfreie Stadt
- Stadt, Gemeinde

Landes-Raumordnungsprogramm
Niedersachsen

- Vorranggebiet Biotopverbund, Fläche
- Vorranggebiet Biotopverbund, Linie
- Vorranggebiet Biotopverbund, Punkt
- Vorranggebiet Natura 2000
- Vorranggebiet Trinkwassergewinnung
- Vorranggebiet großtechnische Energieanlagen
- Vorranggebiet Güterverkehrszentrum neu
- Vorranggebiet sonstige Eisenbahnstrecke neu
- Vorranggebiet Schifffahrt
- Vorranggebiet Kabeltrasse für die Netzanbindung (Land)
- Vorranggebiet Leitungstrasse entfällt
- Vorranggebiet Leitungstrasse neu
- Vorranggebiet Kabeltrassenkorridor Gleichstrom
- Kompromisslinie Ems- Dollart-Vertrag
- Mittlere Tidehochwasserlinie

Höchstspannungsleitungen
BBPIG Vorhaben Nr. 1 – A-Nord

(Emden Ost – Osterath)

BBPIG Vorhaben Nr. 78 – DolWin4

(Grenzkorridor II – Hanekenfähr)

[Bestandteil Emden – Wietmarschen/ Geeste]

BBPIG Vorhaben Nr. 79 – BorWin4

(Grenzkorridor II – Hanekenfähr)

[Bestandteil Emden – Wietmarschen/ Geeste]




Abschnitt: NDS1 Emden Ost (NVP) bis zur Landkreisgrenze
Leer/ Emsland

G1 – Sonstige öffentliche und private Belange

G1.3 – Landes-Raumordnungsprogramm
Niedersachsen

0 250 500 1.000
Meter
© GeoBasis-DE / BKG 2022

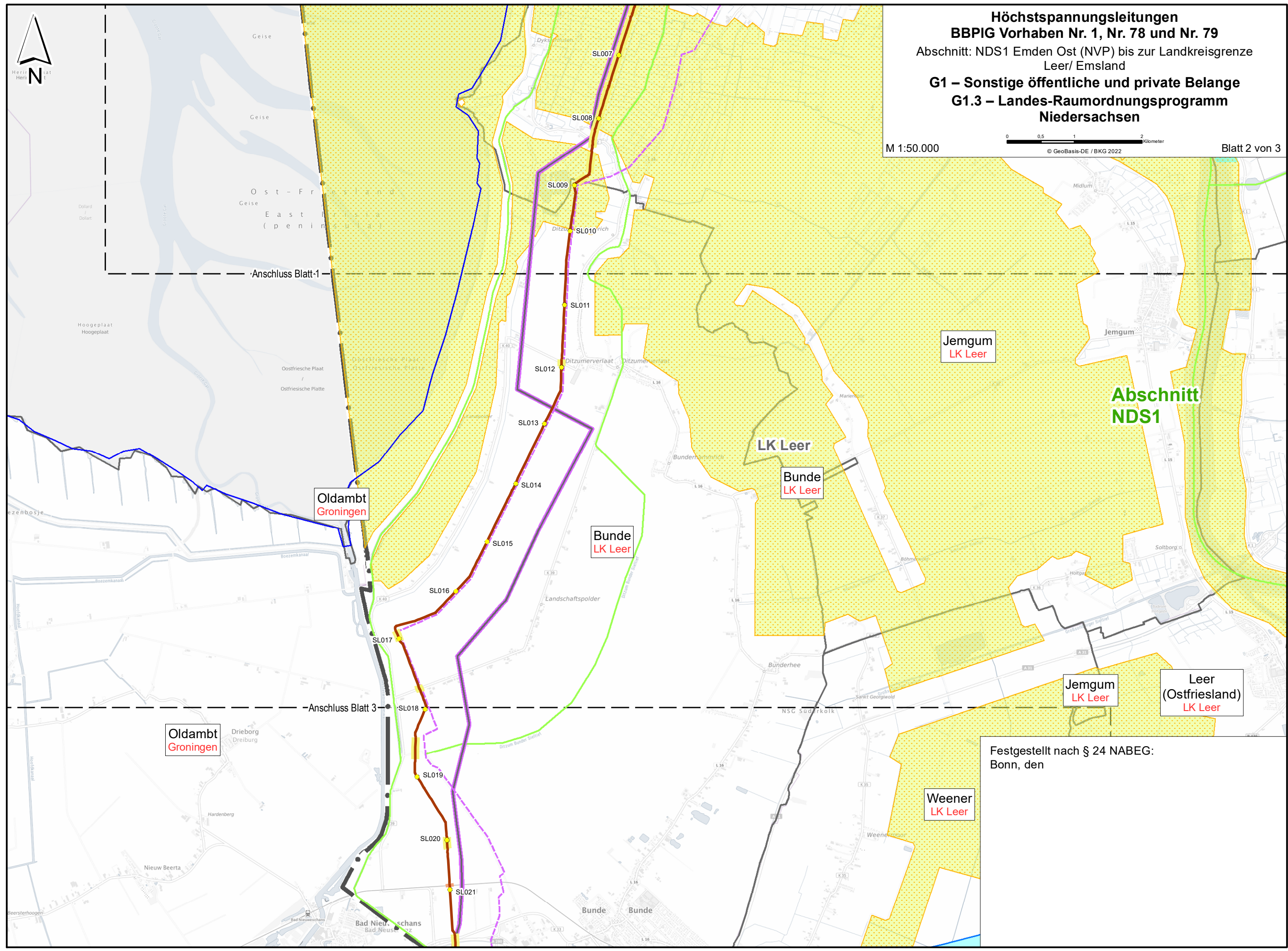

Festgestellt nach § 24 NABEG:
Bonn, den

Vorhabenträgerin:	
	Amprion GmbH Robert-Schuman-Straße 7 44263 Dortmund
	Amprion Offshore GmbH Robert-Schuman-Straße 7 44263 Dortmund
Projekt: A-Nord BBPIG Vorhaben Nr. 1 Emden Ost - Osterath	DolWin4 BBPIG Vorhaben Nr. 78 Grenzkorridor II – Hanekenfähr
	BorWin4 BBPIG Vorhaben Nr. 79 Grenzkorridor II – Hanekenfähr
erstellt durch:	
 Ing.- und Planungsbüro LANGE GmbH & Co. KG Carl-Peschken-Straße 12 47441 Moers	
Blattgröße:	420 x 297 mm
Maßstab:	1:50.000
Bearbeitet:	LMS
Stand:	März 2023, V1.0
Gezeichnet:	WAL
Anlage:	G1.3 – Landes-Raumordnungsprogramm
Geprüft:	JUS
Blattnummer:	Legende



Höchstspannungsleitungen
BBPIG Vorhaben Nr. 1, Nr. 78 und Nr. 79
Abschnitt: NDS1 Emden Ost (NVP) bis zur Landkreisgrenze
Leer/ Emsland
G1 – Sonstige öffentliche und private Belange
G1.3 – Landes-Raumordnungsprogramm
Niedersachsen

M 1:50.000



**Abschnitt
NDS1**

Festgestellt nach § 24 NABEG:
Bonn, den

